

Ausrüstung und Regeln

Ausrüstung zum Geocachen

Grundlage zum Geocachen ist ein GPS fähiges Gerät. Alle verwendeten Caches sind bei <http://www.geocaching.com/> der Firma Groundspeak, Inc. angelegt. Idealerweise nutzt ihr also die Geocaching App. Diese ist im App Store sowie bei Google Play kostenlos erhältlich. All unsere Caches sind im kostenlosen Account nutzbar. Auf der Route gibt es jedoch einen Cache, der bereits bestehend war, der nur für Premium Nutzer (kostenpflichtig) nutzbar ist. Wenn ihr also die App nur für unsere Familienrunde herunterladet, reicht die kostenlose Version auf jeden Fall aus. Wenn euch aber das Geocaching Fieber packt, könnt ihr immer noch auf Premium wechseln. Weitere Ausrüstung:

- Stift (Bleistift oder Kugelschreiber)
- evtl. einen kleinen Tauschgegenstand
- Taschenlampe wird generell empfohlen, aber ihr findet alle unsere Caches ohne Taschenlampe
- Arbeitshandschuhe für den Fall, dass mal ein bisschen Schmutz am Cache hängt

Regeln

Wir **achten** auf die **Natur**, die **Tiere** und die **Mitmenschen**. Geocaches sind generell nicht in der Erde vergraben. Es muss **nichts beschädigt** werden, um an sie heranzukommen. Alles wird **zurückgelassen wie ursprünglich vorgefunden** (auch kein Müll!), so dass die Nächsten dasselbe Geocache- und Naturerlebnis genießen dürfen. Selten können sich in Boxen auch Tauschgegenstände befinden. Falls das so ist: Es ist nur **das Tauschen** erlaubt, man darf nicht nur einfach etwas rausnehmen. Außerdem solltet ihr euch **unauffällig verhalten**, um die Verstecke nicht zu verraten. Dies würde nur Muggel (so werden Menschen genannt, die Geocaching nicht kennen) neugierig machen. In jedem Cache befindet sich ein **Logbuch**. Hier sollte man sich als Geocacher:in mit dem Geocache Namen und dem Datum des Besuchs **eintragen**. Selbsterklärend ist, dass **Sicherheit** immer vor geht. Generell sind unsere Caches alle sehr sicher platziert. Aber gerade im Eifer des Gefechts kann schnell mal etwas passieren. Achtet auf Rutschgefahr an Steinen und Stufen, auf den Verkehr beim Überqueren der Straßen und passt auch beim Suchen der Verstecke auf tiefhängende Äste auf.

Wegbeschaffenheit/Schuhwerk

Die Wege sind größtenteils asphaltiert oder geschottert. Abschnittsweise ist man auch kurz auf Graswegen unterwegs. Deswegen empfehlen wir generell festes Schuhwerk und v.a. bei Regen bzw. feuchtem Gras Wanderschuhe bzw. wasserdichte Schuhe.

Geocaching und Konzept

Was ist Geocaching?

Geocaching, im deutschsprachigen Raum auch GPS-Schnitzeljagd genannt, ist eine Art Schatzsuche, die sich die sich um die Jahrtausendwende auszubreiten begann. Die Verstecke werden anhand geographischer Koordinaten im Internet veröffentlicht und können anschließend mithilfe eines GPS-Empfängers gesucht werden.

Konzept von Geocaching Mönchsdeggingen

Die Gemeinde hat unter Verwendung bereits bestehender sowie selbst angelegter Caches eine einfache Wanderroute zusammengestellt. Alle Punkte sind auf der Innenseite des Flyers mit Geocache ID, Link sowie QR Code enthalten. Caches der Gemeinde Mönchsdeggingen sind mit einem Aufkleber versehen und die Bezeichnung des Geocaches beginnt mit „GCMD“.

Familienrunde in und um Mönchsdeggingen

Die Familienrunde hat eine Länge von 7,1km und es müssen etwa 100 Höhenmeter bewältigt werden. Auf der Runde befinden sich insgesamt **17 Caches**. Der Flyer sowie die GPX Datei für einen Routenplaner oder Navigationsapps können heruntergeladen werden. Den entsprechenden Links dazu findet ihr hier:

<https://www.moenchsdeggingen.de/index.php/tourismus/geocaching>

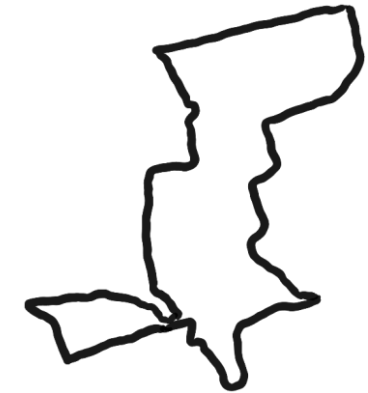
Familienrunde



Ein Angebot der Gemeinde Mönchsdeggingen

Albstraße 30
86751 Mönchsdeggingen
Tel.: 09088-210
gemeinde@moenchsdeggingen.de

Familienrunde



7.1km – 100 hm



Gemeinde
Mönchsdeggingen



Das Geocaching-Logo ist eine geschützte Marke von Groundspeak, Inc. DBA Geocaching und wird mit Genehmigung verwendet.

Wir bedanken uns bei allen Cache Ownern, die in und um Mönchsdeggingen Caches angelegt haben, die wir in die Route integrieren konnten.

Familienrunde

7.1km – 100 hm




Geocaches der Gemeinde Mönchsdeggingen erkennt ihr an diesem Aufkleber




Start / Kloster
Cache GCA23JC
<https://coord.info/GCA23JC>



Klosterweiher
Cache GC9FDA8
<https://coord.info/GC9FDA8>
(bestehender Cache mit Schwierigkeit 2, loggen nur mit Premium Lizenz möglich)
N 48° 46.489 E 010° 34.801



Firefighter
Cache GCA28NF
<https://coord.info/GCA28NF>



ehem. Kläranlage
Cache GCA1NDP
<https://coord.info/GCA1NDP>



Durch die Hecke
Cache GCA2F58
<https://coord.info/GCA2F58>




Ziswigen Wanderkarte
Cache GCA1NCJ
<https://coord.info/GCA1NCJ>



Magnetic Feldweg
Cache GCA23JR
<https://coord.info/GCA23JR>




Wer geht hier ein...
Cache GC9M9ZN
<https://coord.info/GC9M9ZN>




Kühberg
Cache GCA23JC
<https://coord.info/GCA23JC>




Alle Vöglein...
Cache GCA48MN
<https://coord.info/GCA48MN>




Tolle Gesellschaft
Cache GCA23ME
<https://coord.info/GCA23ME>




Tretbecken
Cache GCA1NPA
<https://coord.info/GCA1NPA>




Wolfsgrube
Cache GC9M01G
<https://coord.info/GC9M01G>



Flussdelta
Cache GC58NCM
<https://coord.info/GC58NCM>
(Earth-Cache, ohne Logbuch, in Geocaching App Rätsel lösen oder auslassen)




Limonadenbaum?
Cache GCA42GJ
<https://coord.info/GCA42GJ>



Westside Gallery
Cache GCA23M4
<https://coord.info/GCA23M4>



Aussichtsplattform
Cache GC8HN2P
<https://coord.info/GC8HN2P>



Ende / Kloster
Cache GCA23JC
<https://coord.info/GCA23JC>

● Geocaches der Gemeinde Mönchsdeggingen